









План границ объекта



Масштаб 1:500

Используемые условные знаки и обозначения:

- | | |
|---|---|
|  | Характерная точка границы объекта |
|  | Надписи номеров характерных точек границы объекта |
|  | Существующая часть границы, имеющиеся в ЕГРН сведения о которой достаточны для определения ее местоположения |
|  | Надписи кадастрового номера земельного участка |
|  | Граница объекта |
|  | Граница кадастрового квартала |
|  | Обозначение кадастрового квартала |
|  | Объект электросетевого хозяйства, в отношении которого устанавливается публичный сервитут с координатами границ |

Подпись  Шалыгин Н. В.

Дата 09 января 2024 г.

Место для оттиска печати (при наличии) лица, составившего описание местоположения границ объекта



ГРАФИЧЕСКОЕ ОПИСАНИЕ МЕСТОПОЛОЖЕНИЯ ГРАНИЦ ПУБЛИЧНОГО СЕРВИТУТА

Публичный сервитут установлен в целях размещения и эксплуатации объектов электросетевого хозяйства местного значения – здание трансформаторной подстанции №504 с кадастровым номером 50:12:0100805:7820

(наименование объекта, местоположение границ которого описано (далее - объект))

| Сведения об объекте | | |
|---------------------|---|--|
| № п/п | Характеристики объекта | Описание характеристик |
| 1 | 2 | 3 |
| 1 | Местоположение объекта | Московская область, Мытищи г |
| 2 | Площадь объекта ± величина погрешности определения площади ($P \pm \Delta P$), м ² | 639 ± 9 |
| 3 | Иные характеристики объекта | 1. Публичный сервитут установлен в целях размещения и эксплуатации объектов электросетевого хозяйства местного значения – здание трансформаторной подстанции №504 с кадастровым номером 50:12:0100805:7820 |

Сведения о местоположении границ объекта

1. Система координат МСК-50, зона 2

2. Сведения о характерных точках границ объекта

| Обозначение характерных точек границ | Координаты, м | | Метод определения координат характерной точки | Средняя квадратическая погрешность положения характерной точки (Mt), м | Описание обозначения точки на местности (при наличии) |
|--------------------------------------|---------------|------------|---|--|---|
| | X | Y | | | |
| 1 | 2 | 3 | 4 | 5 | 6 |
| 1 | 486497.13 | 2201880.96 | Геодезический метод | 0.1 | - |
| 2 | 486477.35 | 2201865.67 | Геодезический метод | 0.1 | - |
| 3 | 486493.55 | 2201844.82 | Геодезический метод | 0.1 | - |
| 4 | 486509.78 | 2201857.49 | Геодезический метод | 0.1 | - |
| 5 | 486507.01 | 2201860.99 | Геодезический метод | 0.1 | - |
| 6 | 486510.60 | 2201863.68 | Геодезический метод | 0.1 | - |
| 1 | 486497.13 | 2201880.96 | Геодезический метод | 0.1 | - |